

地震・津波

地震・津波のメカニズム、南海トラフ地震の被害想定を学習できます。地震体験では、過去の大規模地震の揺れを擬似的に体感できます。

- 01 ふじのくに防災シアター
- 02 地震のしくみを探ろう
- 03 南海トラフ地震の被害を知ろう
- 04 地震を体験してみよう
- 05 地震のメカニズム
- 06 行政の取組を知ろう
- 07 わが家の耐震化をしよう
- 08 家具固定しよう
- 09 備蓄品をそろえよう
- 10 自主防災組織を知ろう
- 11 発災時の行動を知ろう
- 12 災害時の生活を考えよう
- 13 被災者支援を知ろう



風水害

雨の降るメカニズムや土砂災害、台風の動きに合わせた備えについて学習します。

- 14 雨が降るしくみを探ろう
- 15 河川災害と土砂災害を探ろう
- 16 台風に備えよう



火山災害

噴火のメカニズムと富士山、伊豆東部火山群の防災対策を学習できます。富士山噴火時の溶岩流のイメージをプロジェクションマッピングで確かめることができます。

- 17 噴火のメカニズム
- 18 過去の火山災害に学ぶ
- 19 火山噴火から身を守ろう

- 20 ハザードマップを見てみよう
- 21 119を体験してみよう

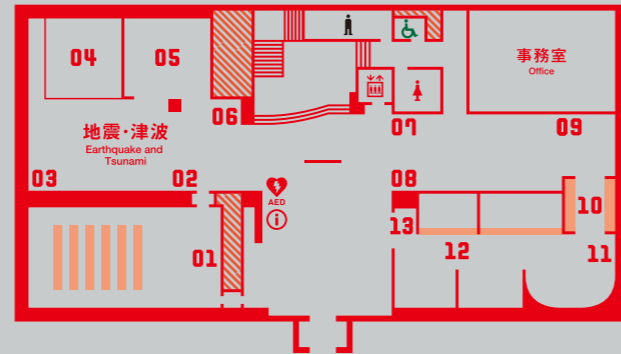
学習・研修

図書室では、防災に関する図書の閲覧ができるほか、パソコンを使って文献検索ができます。

- 22 多目的スペース
- 23 研修エリア



1F



エントランス／シアター／地震・津波 01-13



エントランス

巨大な静岡県地図で、海底から山脈までのダイナミックな地形を学べます。



ふじのくに防災シアター

自然豊かな静岡県の魅力とこれまでに経験した災害の脅威を大型スクリーンで学べます。



地震のしくみを探ろう

地震が発生するしくみやこれまでに我が国に被害をもたらした地震について学べます。



地震を体験してみよう

巨大地震から身を守るよう、起震装置により地震動を体感できます。



家具固定しよう

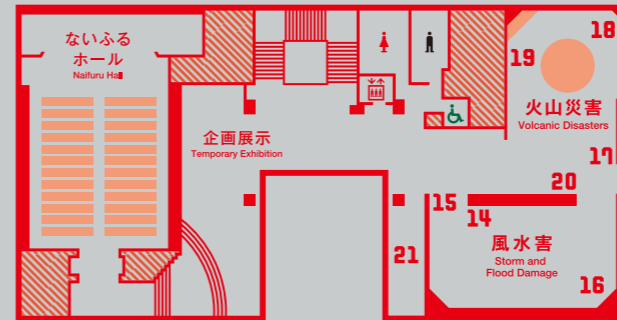
家具の固定方法について学べます。また、向かい側の面では建物の耐震化について学べます。



災害時の生活を考えよう

ダンボールベッドなどを利用して、避難所の生活を体験できます。

2F




風水害 14-16 火山災害 17-19



14

雨が降るしくみを探ろう
水がどのように循環して雨となるのか、そのしくみについて学べます。



17

噴火のメカニズム
富士山の立体模型へのプロジェクションマッピングにより、噴火時の溶岩流などをイメージできます。



15

河川災害と土砂災害を探ろう
アニメーションなどにより、河川災害や土砂災害が起こるしくみについて学べます。



20

ハザードマップを見てみよう
ザードマップを見て、お住まいの地域などの災害リスクについて知ることができます。



16

台風へ備えよう
台風の接近状況に応じた家庭での備えや避難行動について学べます。



ないふるホール

190人収容のホールで、各種の防災講座などを開催します。

3F



学習・研修 22-23



図書室

防災に関する図書の閲覧とパソコンによる文献検索ができます。



大研修室 (100人収容) 小研修室 (100人収容)

DIGやHUGなどの研修をはじめ防災講話に使用されます。

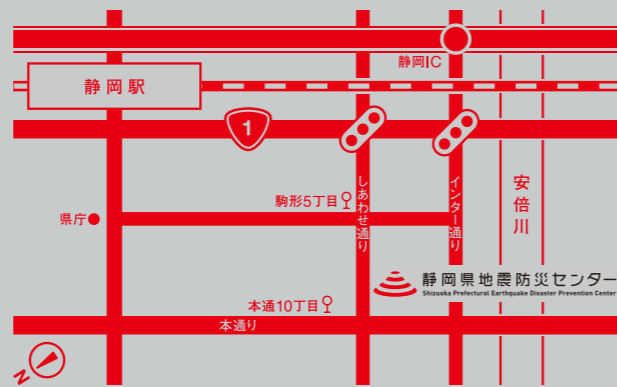
記念スタンプ



静岡県地震防災センターは、静岡県民の防災意識の高揚、東海地震に立ち向かうための知識の普及と技術の向上を目指し、平成元年（1989年）に設置されました。以来30年以上にわたり、防災情報発信の拠点として、多くの県民の皆様にご利用いただいております。

この間、阪神・淡路大震災や東日本大震災という未曾有の地震災害が発生し、また近年は、台風等の豪雨による河川災害や土砂災害が全国各地で多発化、激甚化しています。こうした大規模災害からの教訓や新たな知見を踏まえ、当センターは、令和2年（2020年）春に装いを新たにオープンいたしました。

災害からあなたと大切な人の命を守るため、南海トラフ地震をはじめ自然災害の脅威を「知り」、自助・共助・公助が連携して「備え」、県民が一丸となって「行動」しましょう。



開館時間 | 9:00~16:00
入館料 | 無料
休館日 | 月曜日、
年末年始（12月28日~1月4日）



アクセス
[バスのご案内] しずてつジャストライン
・中部国道線・丸子線・丸子小坂線・牧ヶ谷線・東新田下川原線
「静岡駅前（7番）」本通10丁目バス停下車徒歩5分
・西部循環駒形回り線「静岡駅前（8番A）」駒形5丁目バス停下車徒歩2分

[車のご案内]
東名静岡インターを降りインター通りを北進、
国道1号「南安倍」交差点を右折、
2丁目信号の「清閑町」交差点を左折、「しあわせ通り」の左側

お問い合わせ
静岡県地震防災センター
〒420-0042 静岡市葵区駒形通5丁目9番1号
電話：054-251-7100 FAX：054-251-7300
インターネットによる防災情報は、下記のホームページで提供しています。
■ 静岡県地震防災センター
<https://www.pref.shizuoka.jp/bousai/e-quakes/index.html>
■ 静岡県危機管理部
<https://www.pref.shizuoka.jp/bousai/>

 静岡県地震防災センター
Shizuoka Prefectural Earthquake Disaster Prevention Center

ガイドマップ GUIDE MAP



静岡県地震防災センター
Shizuoka Prefectural Earthquake Disaster Prevention Center

知る。
備える。
行動する。

